



Comune di Montesilvano

"PIANO URBANO DELLA MOBILITA' CICLABILE"

BICIANPLAN

TAVOLA 3

PLANIMETRIA FASE 3

Data: Marzo 2019

Scala 1: 10 000

Progetto:

Arch. Alessandro Tursi

Via Dalmazia 15


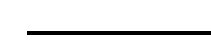
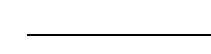
Giulianova (TE)

Collaboratore:





Genny Gallinelli

LEGENDA:





Sistema Infrastrutturale veicolare:

-  Autostrada/ Tangenziale
-  Strada Extraurbana Principale
-  Strada Extraurbana Secondaria




Trasporto pubblico:

-  Ferrovia
-  BRT
-  Stazione
-  Capolinea



Infrastrutture e Percorsi Ciclabili:

-  Ciclabili esistenti
-  Piano Particolareggiato Comparto VI
-  Ciclabili Fasi Precedenti
-  Ciclabili da Biciplan




Itinerari Ciclabili:

-  Strade Ciclopedonali esistenti
-  Strade Ciclopedonali Fasi Precedenti
-  Strade Ciclopedonali da Biciplan

Moderazione del traffico e velocità

-  ZONA 30
-  ZTL

Scuole

-  Primarie
-  Medie Inferiori
-  Medie Superiori

