COMUNE DI MONTESILVANO

PROVINCIA DI PESCARA

-UFFICIO TECNICO-
- SETTORE PIANIFICAZIONE E GESTIONE TERRITORIALE-

VARIANTE AL PIANO DI RECUPERO DEL PATRIMONIO URBANISTICO EDILIZIO (P.R.P.E.) DEL COLLE

APPROVAZIONE

FRONTE SU VIA DI MEZZO _A _B

SCALA 1:100

TAV. 12a

il Dirigente	l' Assessore	il Sindaco
arch. Valeriano MERGIOTTI	Ing. Annalisa Fumo	dott. Francesco Maragno

Il Gruppo di lavoro:

- arch. Marco BRESCIA
- arch. Mauro DI PIETRANTONIO
- geom. Roberto BRENDA
- geom. Maurizio DI LORITO
- geom. Massimiliano ERASMI
- geom. Maurizio GENTILE
- geom. Mirko PARLIONE
- dott.ssa Elvira FRAGASSI
- rag. Antonio GIANGIORDANO
- sig. Lino MINGIONE
- sig. Roberto NATALE

Consulente esterno:

arch. Marco VOLPE

Settembre 2018

12a _ FRONTE SU VIA DI MEZZO _ A _ B

punto di vista	PROFILO DI RILIEVO
▨ 86 87 88	FABBRICATI RICADENTI NEL "NUCLEO STORICO"
╍	LIMITE DEL "NUCLEO STORICO"

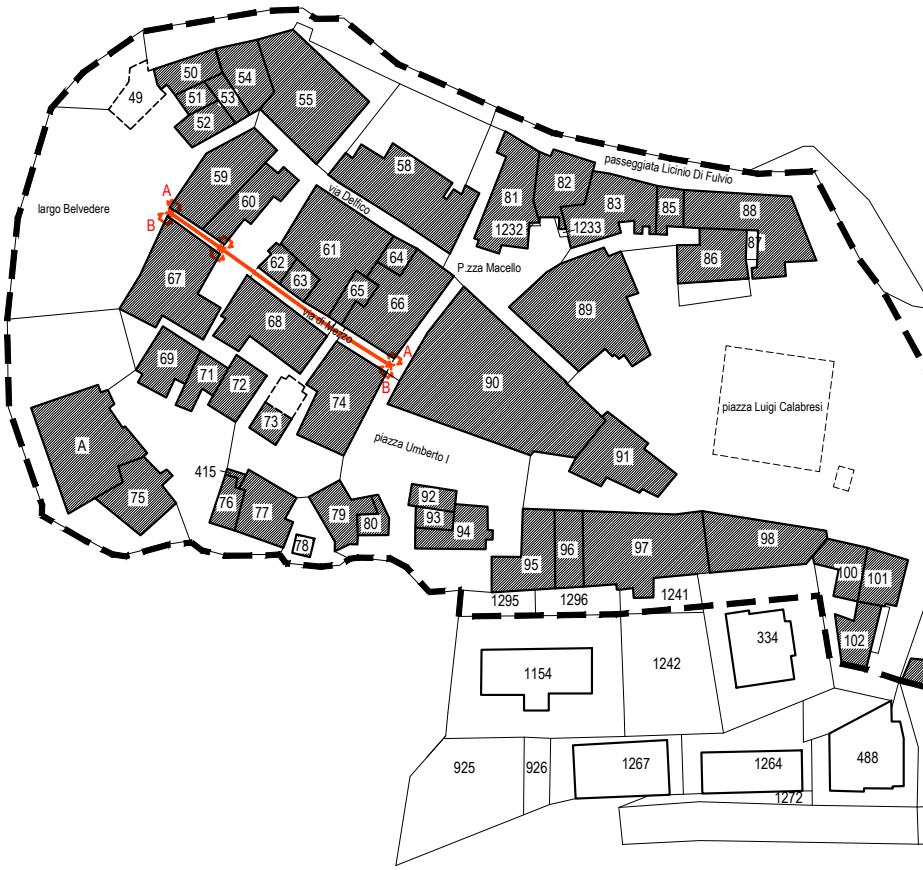

largo Belvedere
via Delfico
via di Mezzo
P.zza Macello
passeggiata Licinio Di Fulvio
piazza Umberto I
piazza Luigi Calabresi
A
B
A
B
49
50
51
52
53
54
55
58
59
60
61
62
63
64
65
66
67
68
69
71
72
73
74
A
75
415
76
77
78
79
80
81
82
83
85
86
87
88
1232
1233
89
90
91
92
93
94
95
96
97
98
100
101
102
1295
1296
1241
334
1154
1242
925
926
1267
1264
1272
488

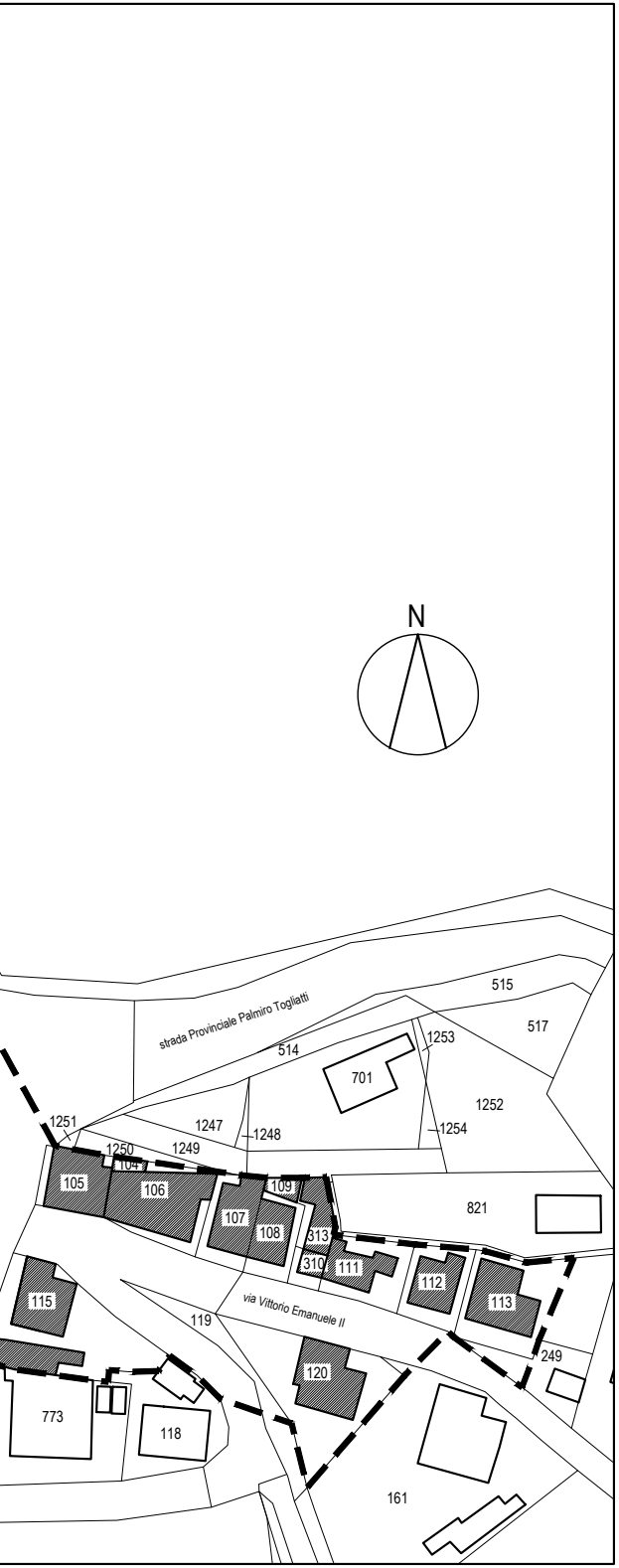
N
515
strada Provinciale Palmiro Togliatti
517
514
1253
701
1252
1251
1247
1248
1254
1250
104
1249
105
106
109
821
107
108
313
310
111
112
113
115
119
via Vittorio Emanuele II
120
249
773
118
161

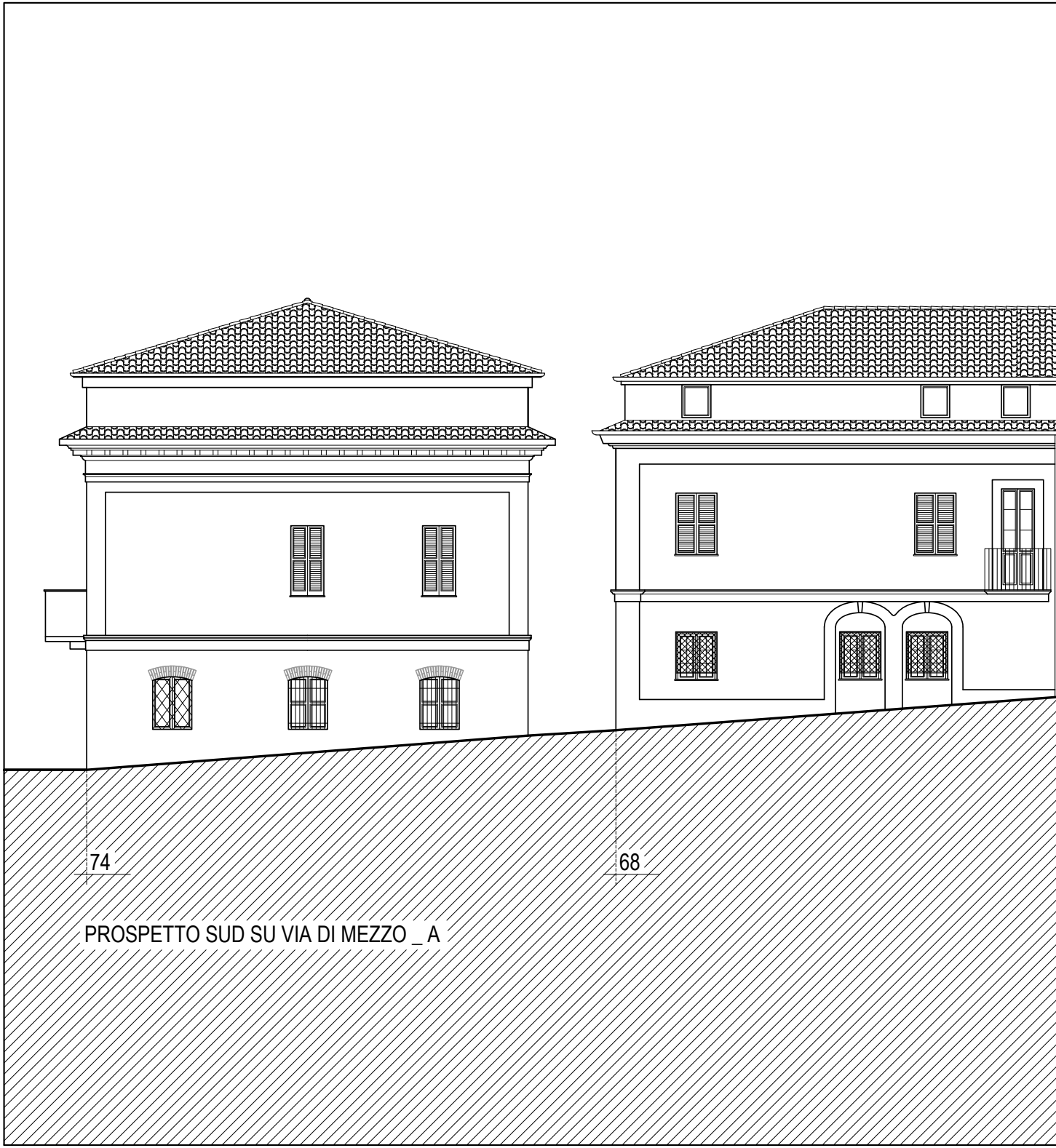

PROSPETTO SUD SU VIA DI MEZZO _ A

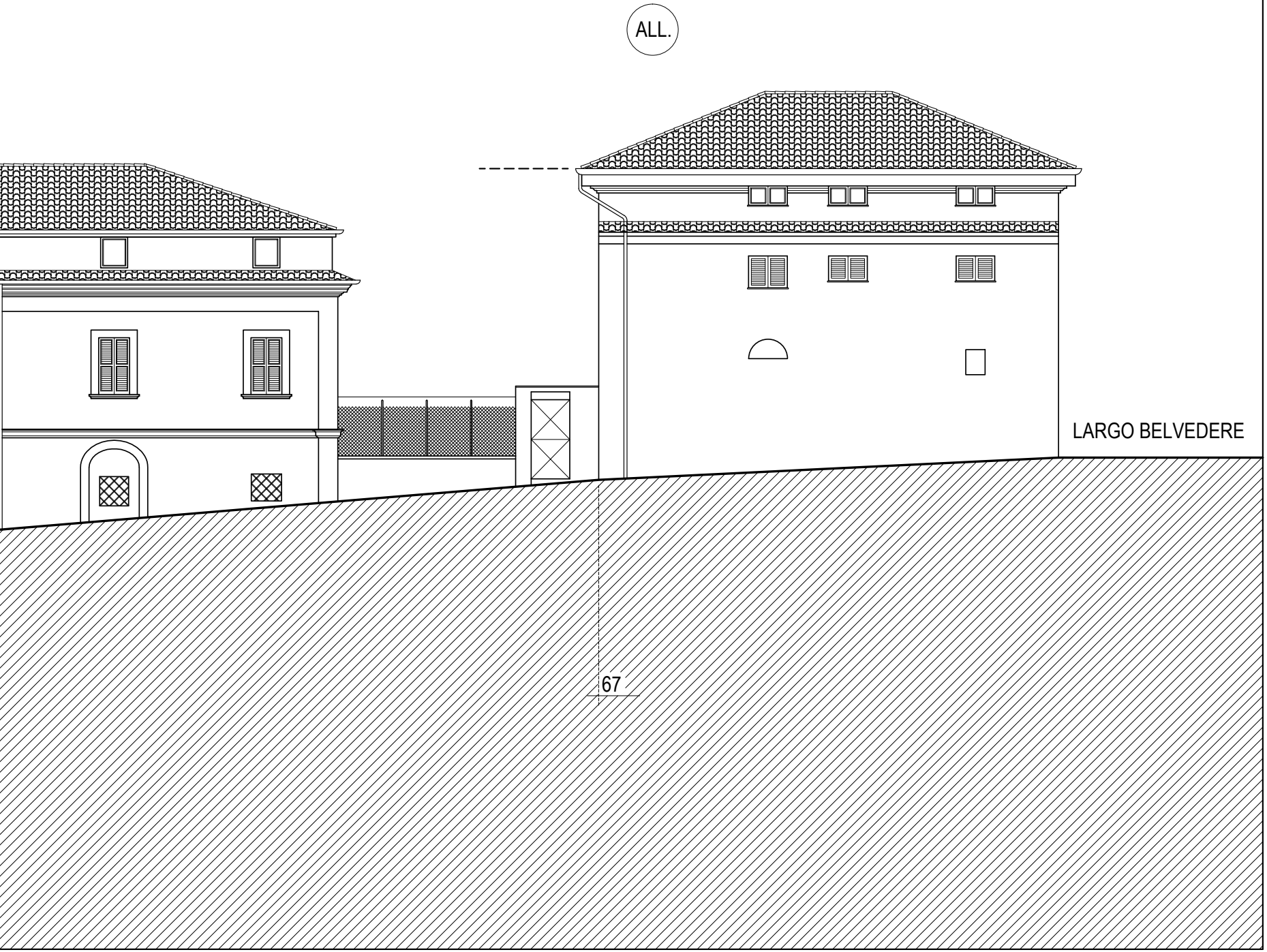
ALL.
LARGO BELVEDERE
67

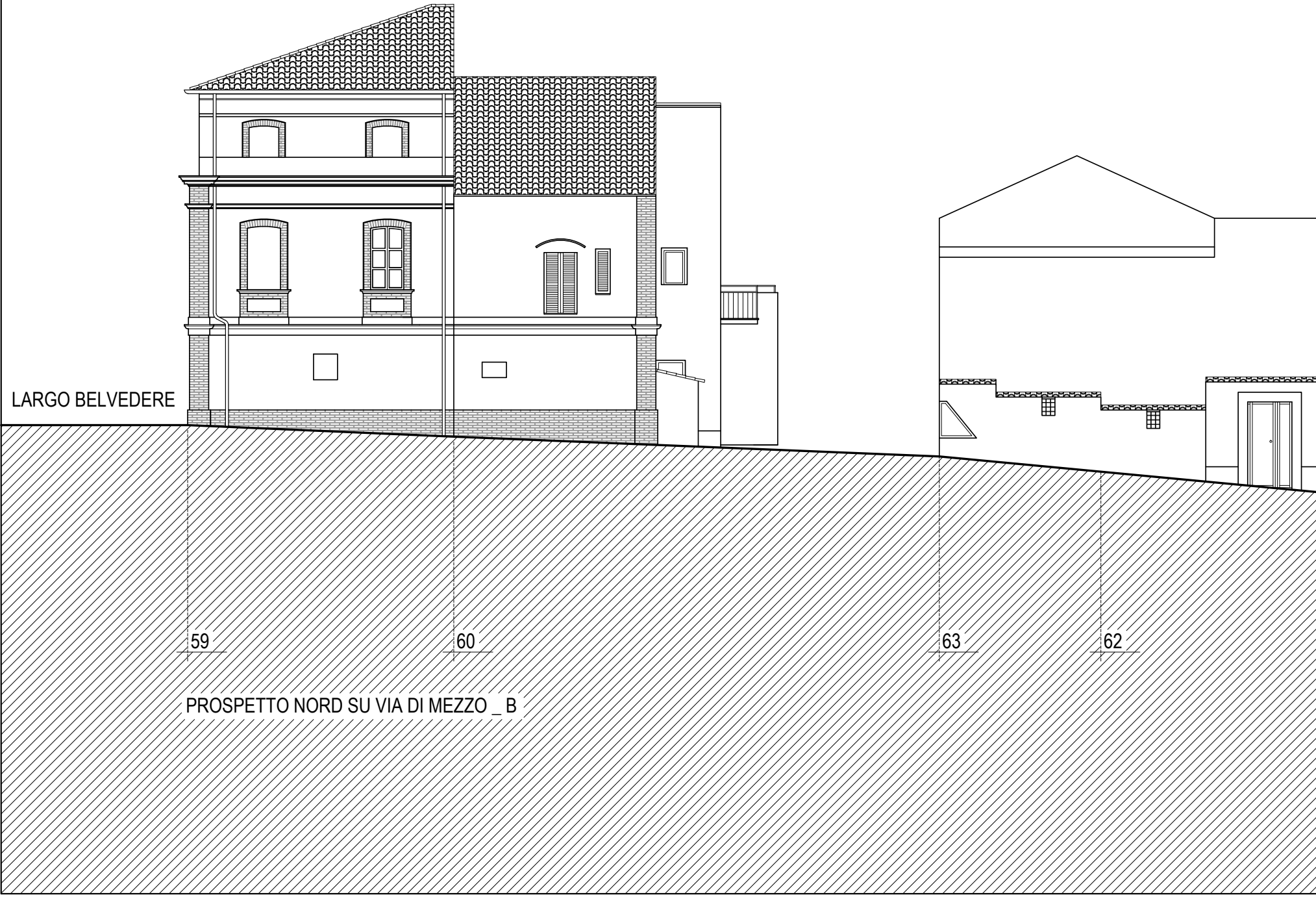
LARGO BELVEDERE
59
60
63
62

PROSPETTO NORD SU VIA DI MEZZO _ B

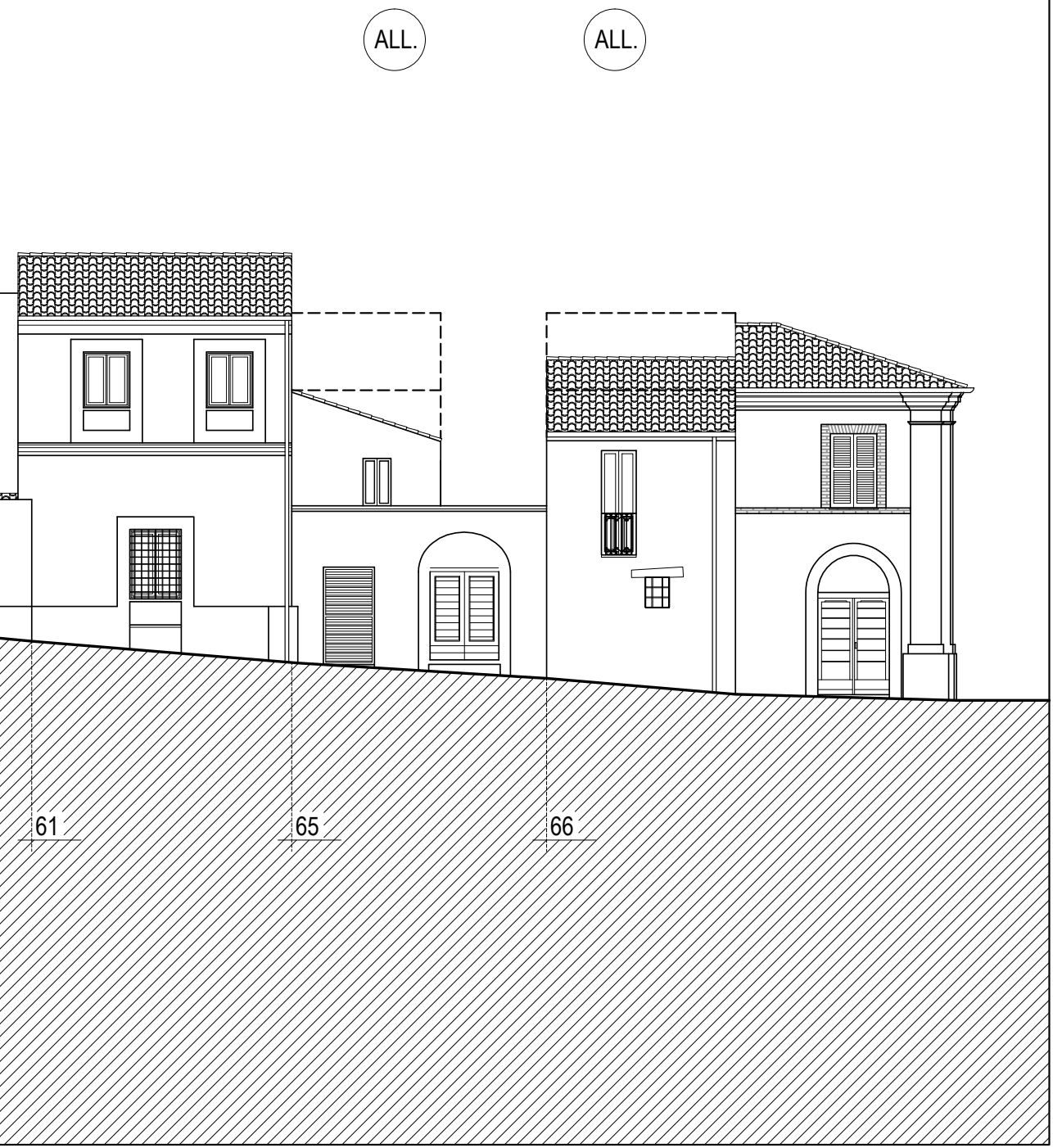
ALL.
ALL.
61
65
66