



CITTA' DI MONTESILVANO (Provincia di Pescara)

OGGETTO:

VARIANTE P.P.2

PIANO PARTICOLAREGGIATO PEDECOLLINARE

ADOTTATO CON DELIBERA DI C.C. n 113 DEL 17/12/2004
E AGGIORNATO A SEGUITO DELLE CONTRODEDUZIONI
ALLE OSSERVAZIONI DEI PRIVATI CON DELIBERE DI C.C.
n 118 e n 120 DEL 30/11/2005

TAVOLA N°:

allegato C

DENOMINAZIONE TAVOLA:

SCHEMI GRAFICI ESPLICATIVI PER LA
DETERMINAZIONE DELLE ALTEZZE DEGLI EDIFICI

SETTORE VII

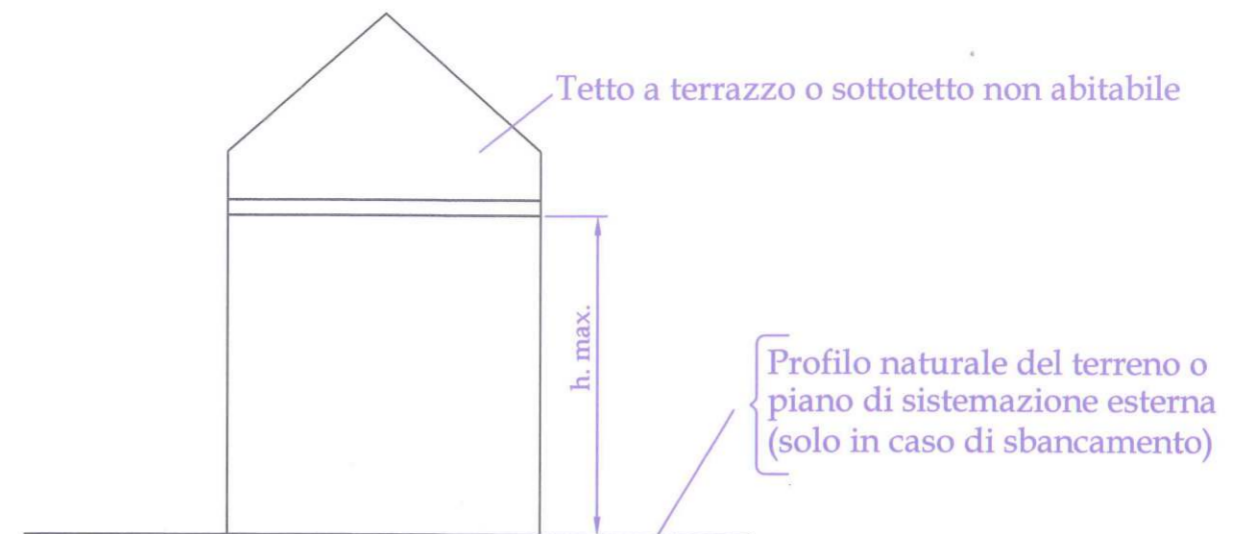
U.T.C.:

SETTORE VII URBANISTICA
Il Responsabile del
Procedimento Amministrativo
Geom. Maurizio Di Lorenzo
IL DIRIGENTE SETTORE VII
Ing. Gianfranco Niccio

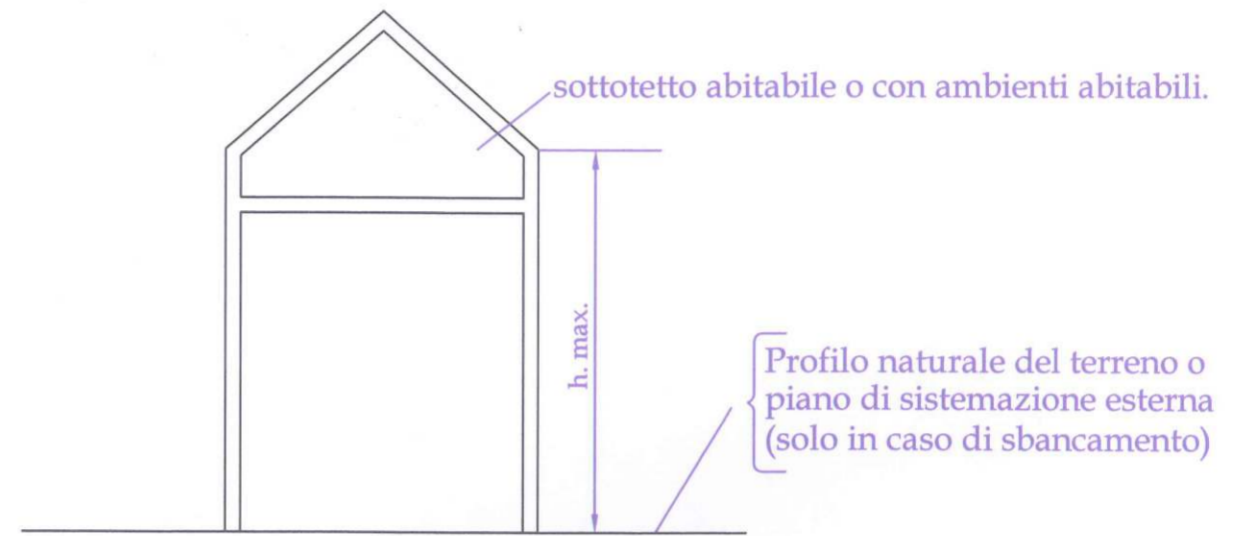


RAPPORTI GRAFICI:
1:1000

a) FABBRICATI CON SOTTOTETTI NON ABITABILI O CON TETTO A TERRAZZO

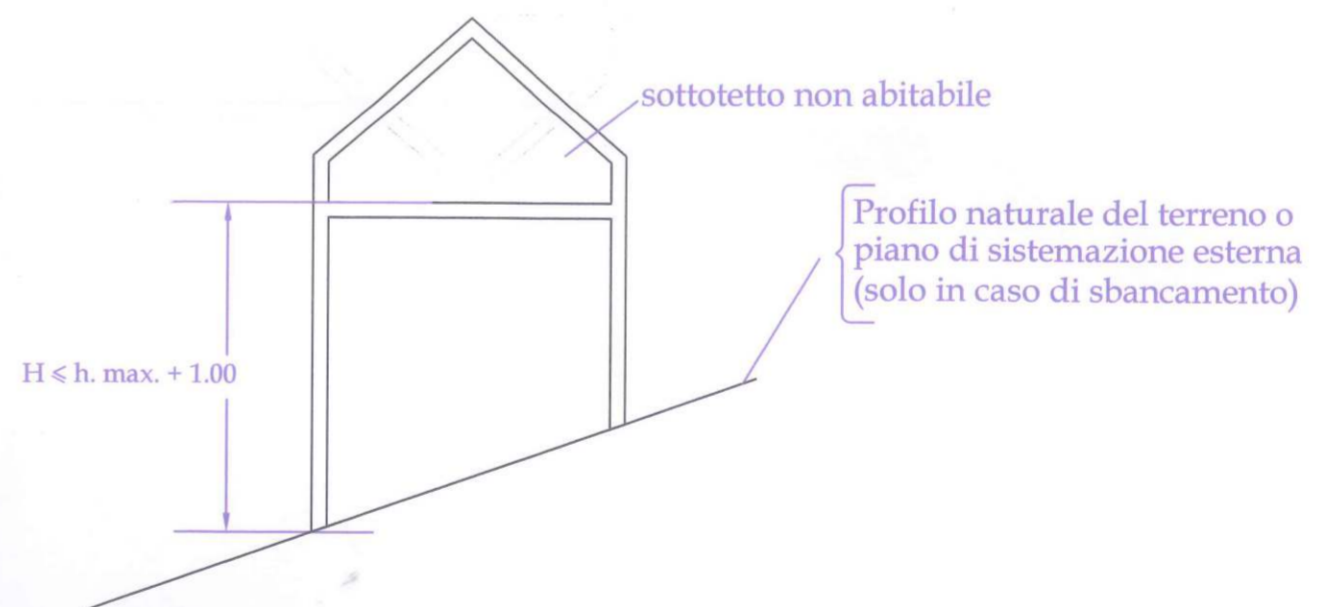


b) FABBRICATI CON SOTTOTETTI ABITABILI O CON AMBIENTI ABITABILI.



c) FABBRICATI REALIZZATI SU AREA CON PROFILO DI TERRA IN PENDENZA
OVVERO CON LINEE DI TERRA POSTE A QUOTE DIFFERENTI,
OVVERO CON PROSPETTI E CON ALTEZZE DIFFERENTI

$H_{\text{fabbricato}} = \text{Media ponderale delle altezze medie di tutti i prospetti (ovvero rapporto tra la superficie di tutti i prospetti ed il perimetro del fabbricato)}$



d) FABBRICATI REALIZZATI SU AREA CON PROFILO DI TERRA IN PENDENZA
OVVERO CON LINEE DI TERRA POSTE A QUOTE DIFFERENTI,
OVVERO CON PROSPETTI E CON ALTEZZE DIFFERENTI

$H_{\text{fabbricato}} = \text{Media ponderale delle altezze medie di tutti i prospetti (ovvero rapporto tra la superficie di tutti i prospetti ed il perimetro del fabbricato)}$

