

COMUNE DI MONTESILVANO

PROVINCIA DI PESCARA

- UFFICIO TECNICO -
- SETTORE PIANIFICAZIONE E GESTIONE TERRITORIALE -

MAPPE DI VINCOLO LIMITAZIONI RELATIVE AGLI OSTACOLI ED AI PERICOLI PER LA NAVIGAZIONE AEREA

(art. 707 commi 1, 2, 3 e 4 del Codice della Navigazione)

TAVOLA 2

Febbraio 2019

il Dirigente
arch. Valeriano Mergioti

l'Assessore
ing. Annalisa Fumo






il Sindaco
dott. Francesco Maragno

Gruppo di lavoro:
arch. Marco Brescia
geom. Maurizio Di Lorto
geom. Roberto Brenda

0 100 200 300 400 500 600 700 800 900 1000 m
scala 1:10.000

Base cartografica D.B.T.R. Regione Abruzzo 25K ECW

Elaborazione: Comune di Montesilvano - Sistema Informativo Territoriale

-  Aree di interferenza (aree in cui il terreno fa le superfici di delimitazione degli ostacoli)
-  Aree di rispetto per sorgenti laser e proiettori ad alta intensità (utilizzati nei giochi di luce per intrattenimento)
-  Aree di rispetto per manufatti con finiture esterne riflettenti e campi fotovoltaici (territorio comunale fino alla fascia di quota 153.27)
-  Aree di rispetto per discariche ed altre fonti attrattive di fauna selvatica nell'intorno aeroportuale (tutto il territorio comunale)
-  Fasce di quota della Superficie Conica (limite esterno a 153.27 m.)

